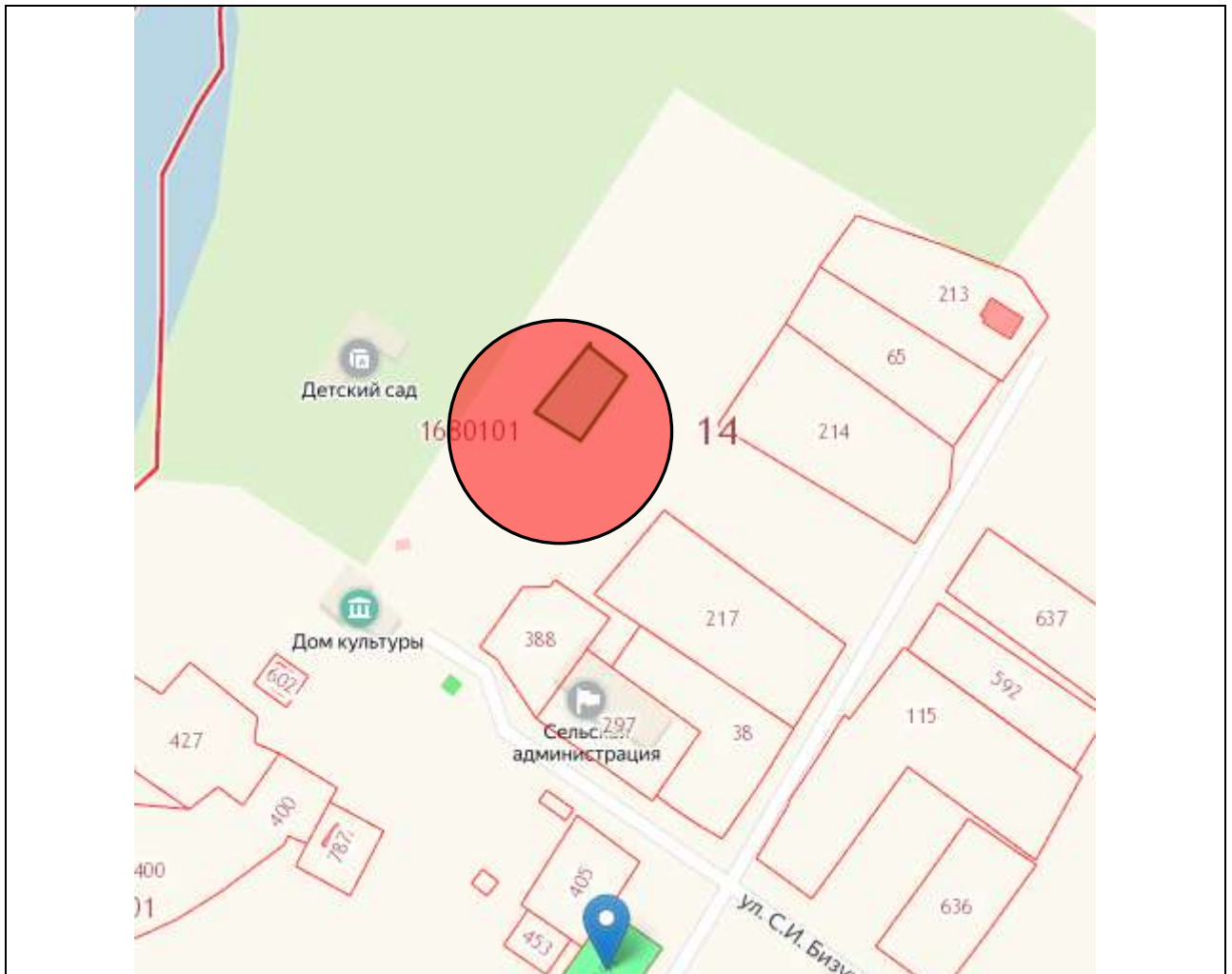


УТВЕРЖДЕНА

распоряжением Администрации
муниципального образования «Починковский район» Смоленской области
от «___» _____ 20__ г. № _____-р/адм

Схема границ прилегающих территорий





наименование объекта: муниципальное бюджетное учреждение дополнительного образования Детско-юношеская спортивная школа имени А.И. Максименкова;

адрес объекта: 216465, Смоленская область, Починковский район, д. Лучеса, ул. Им. С.И. Бизунова, д.3;

категория: организации спорта; **площадь обособленной территории:** 536 кв.м;

кадастровый номер (земельного участка) обособленной территории: информация отсутствует

Условные обозначения:

-  - прилегающие территории, на которых не допускается розничная продажа алкогольной продукции
-  - обособленная территория, на которой не допускается розничная продажа алкогольной продукции
- значение радиуса - 20 метров от входа на обособленную территорию

Примечание:

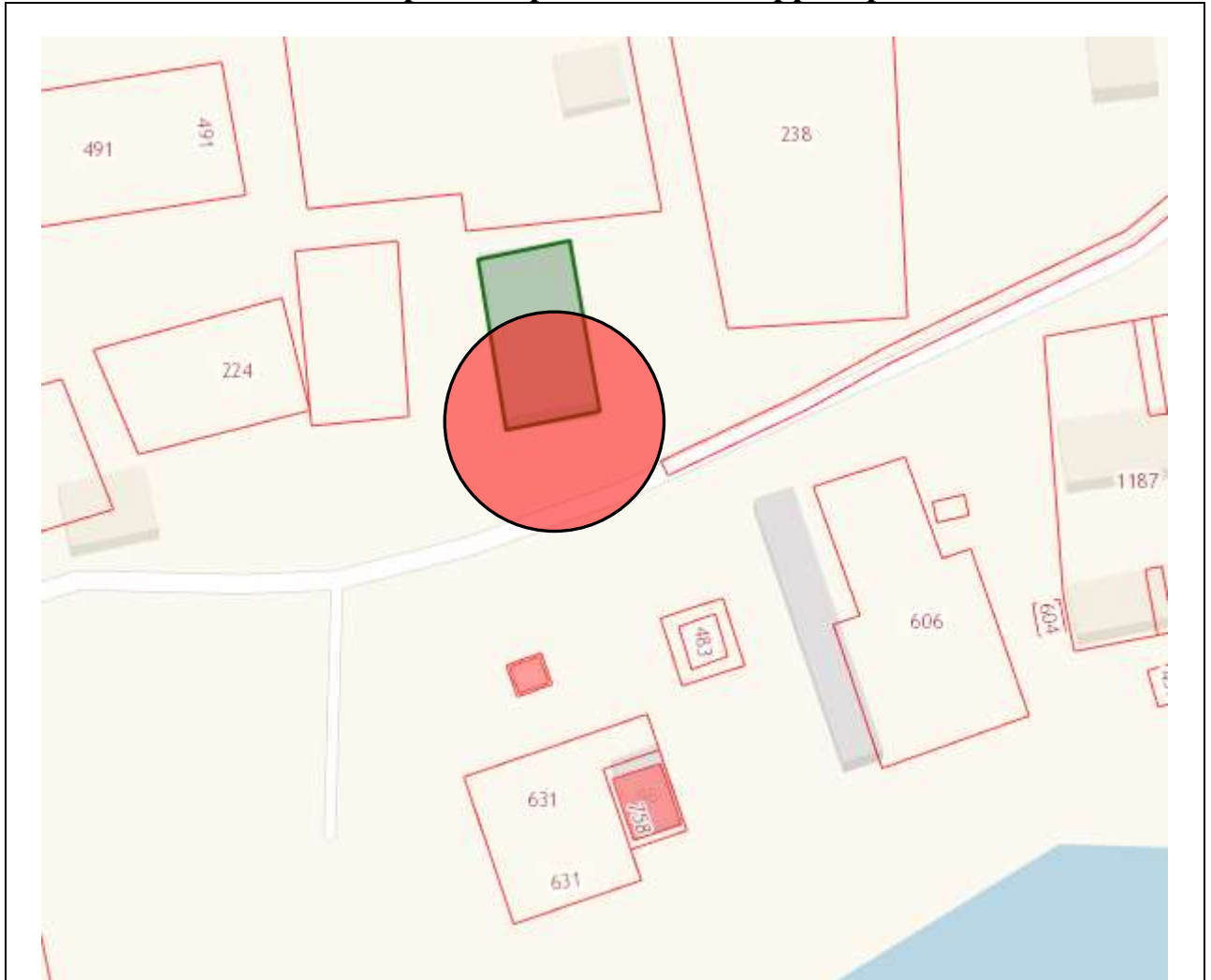
Данная схема не является картографическим изображением и не имеет точного пропорционального соотношения изображенных объектов.

Администрация муниципального образования «Починковский район» Смоленской области вправе дифференцированно определять границы прилегающих территорий для установления запрета на розничную продажу алкогольной продукции.

УТВЕРЖДЕНА

распоряжением Администрации
муниципального образования «Починковский
район» Смоленской области
от «___» _____ 20__ г. № _____-р/адм

Схема границ прилегающих территорий




наименование объекта: муниципальное бюджетное учреждение дополнительного образования Детско-юношеская спортивная школа имени А.И. Максименкова;

адрес объекта: 216466, Смоленская область, Починковский район, д. Мурыгино, ул. Школьная, д.32;

категория: организации спорта; **площадь обособленной территории:** 559 кв.м;

кадастровый номер (земельного участка) обособленной территории: информация отсутствует

Условные обозначения:



- прилегающие территории, на которых не допускается розничная продажа алкогольной продукции



- обособленная территория, на которой не допускается розничная продажа алкогольной продукции

значение
радиуса

- 20 метров от входа на обособленную территорию

Примечание:

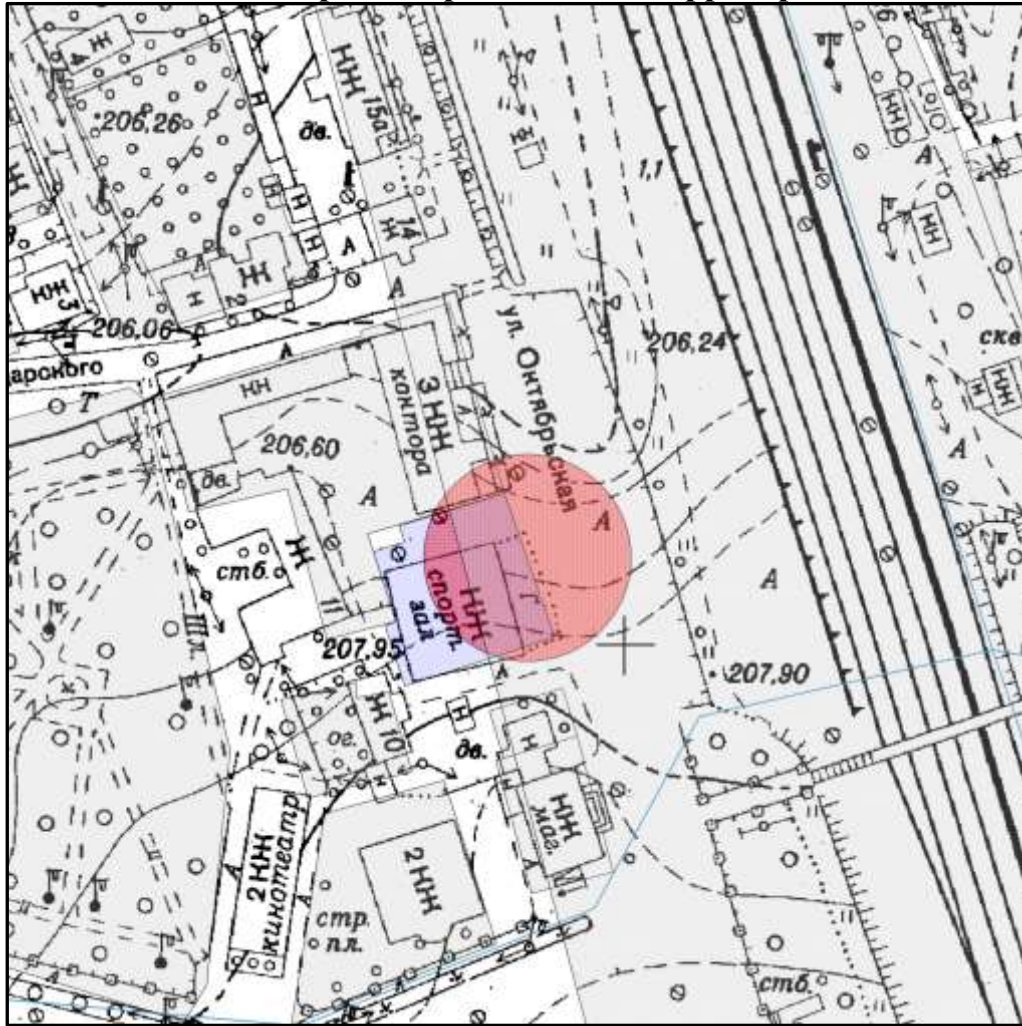
Данная схема не является картографическим изображением и не имеет точного пропорционального соотношения изображенных объектов.

Администрация муниципального образования «Починковский район» Смоленской области вправе дифференцированно определять границы прилегающих территорий для установления запрета на розничную продажу алкогольной продукции.

УТВЕРЖДЕНА

распоряжением Администрации
муниципального образования «Починковский район» Смоленской области
от «___» _____ 20__ г. № _____-р/адм




Схема границ прилегающих территорий



наименование объекта: муниципальное бюджетное учреждение дополнительного образования Детско-юношеская спортивная школа имени А.И. Максименкова;
адрес объекта: 216450, Смоленская область, Починковский район, г. Починок, ул. Октябрьская, д.12;

категория: организации спорта; **площадь обособленной территории:** 857 кв.м;
кадастровый номер (земельного участка) обособленной территории: 67:14:0320226:34

Условные обозначения:

-  - прилегающие территории, на которых не допускается розничная продажа алкогольной продукции
-  - обособленная территория, на которой не допускается розничная продажа алкогольной продукции
-  значение радиуса - 20 метров от входа на обособленную территорию

Примечание:

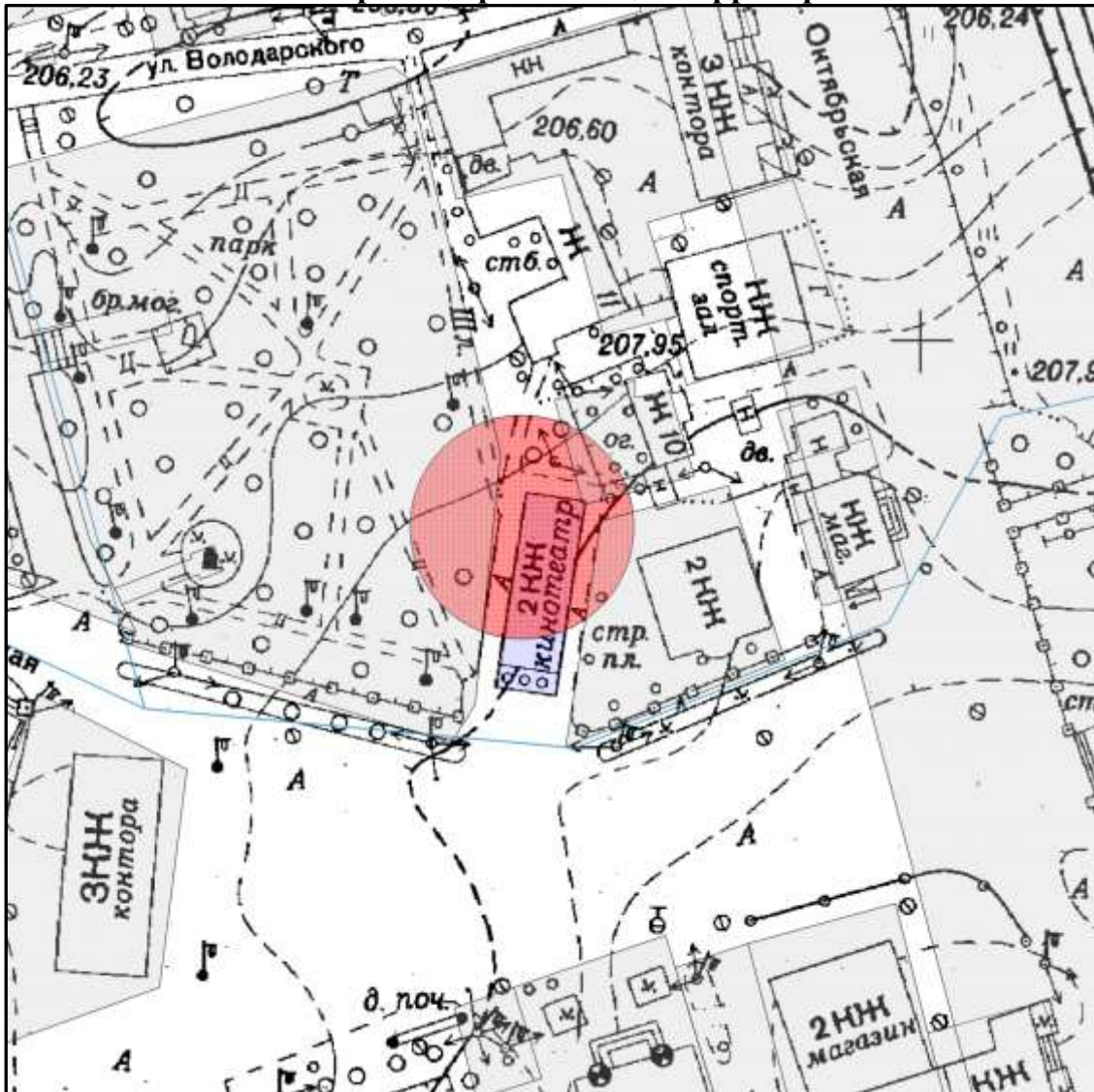
Данная схема не является картографическим изображением и не имеет точного пропорционального соотношения изображенных объектов.

Администрация муниципального образования «Починковский район» Смоленской области вправе дифференцированно определять границы прилегающих территорий для установления запрета на розничную продажу алкогольной продукции.

УТВЕРЖДЕНА

распоряжением Администрации
муниципального образования «Починковский район» Смоленской области
от «___» _____ 20__ г. № _____-р/адм

Схема границ прилегающих территорий





наименование объекта: муниципальное бюджетное учреждение дополнительного образования Детско-юношеская спортивная школа имени А.И. Максименкова;

адрес объекта: 216450, Смоленская область, Починковский район, г. Починок, ул. Советская, д.4;

категория: организации спорта; **площадь обособленной территории:** 438 кв.м;

кадастровый номер (земельного участка) обособленной территории: информация отсутствует

Условные обозначения:

-  - прилегающие территории, на которых не допускается розничная продажа алкогольной продукции
-  - обособленная территория, на которой не допускается розничная продажа алкогольной продукции
- значение радиуса - 20 метров от входа на обособленную территорию

Примечание:

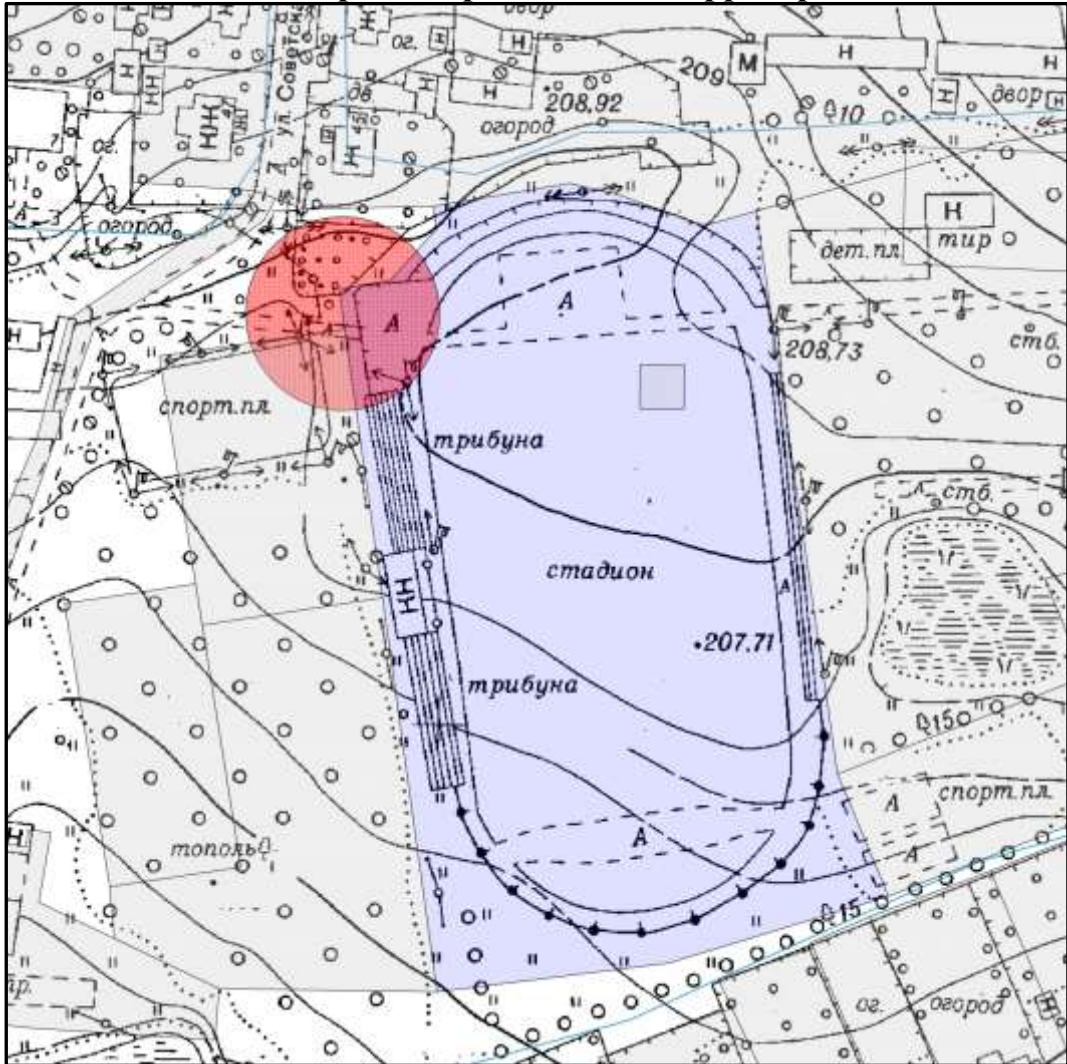
Данная схема не является картографическим изображением и не имеет точного пропорционального соотношения изображенных объектов.

Администрация муниципального образования «Починковский район» Смоленской области вправе дифференцированно определять границы прилегающих территорий для установления запрета на розничную продажу алкогольной продукции.

УТВЕРЖДЕНА

распоряжением Администрации
муниципального образования «Починковский район» Смоленской области
от «___» _____ 20__ г. № _____-р/адм

Схема границ прилегающих территорий





наименование объекта: муниципальное бюджетное учреждение дополнительного образования Детско-юношеская спортивная школа имени А.И. Максименкова;

адрес объекта: 216450, Смоленская область, Починковский район, г. Починок, ул. Советская, д.40а;

категория: организации спорта; **площадь обособленной территории:** 16380 кв.м;

кадастровый номер (земельного участка) обособленной территории: 67:14:0320229:220

Условные обозначения:

-  - прилегающие территории, на которых не допускается розничная продажа алкогольной продукции
-  - обособленная территория, на которой не допускается розничная продажа алкогольной продукции
- значение радиуса - 20 метров от входа на обособленную территорию

Примечание:

Данная схема не является картографическим изображением и не имеет точного пропорционального соотношения изображенных объектов.

Администрация муниципального образования «Починковский район» Смоленской области вправе дифференцированно определять границы прилегающих территорий для установления запрета на розничную продажу алкогольной продукции.